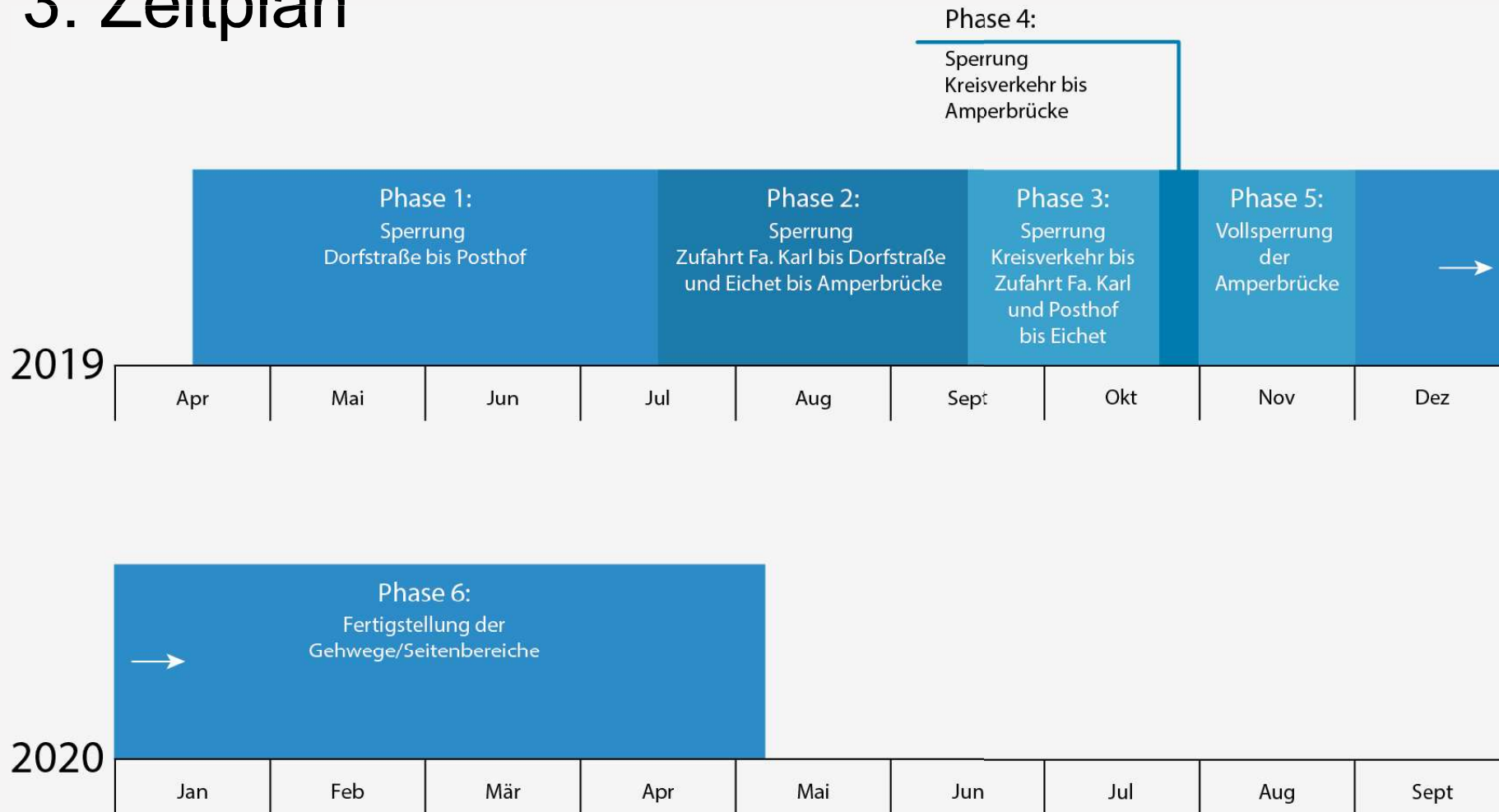




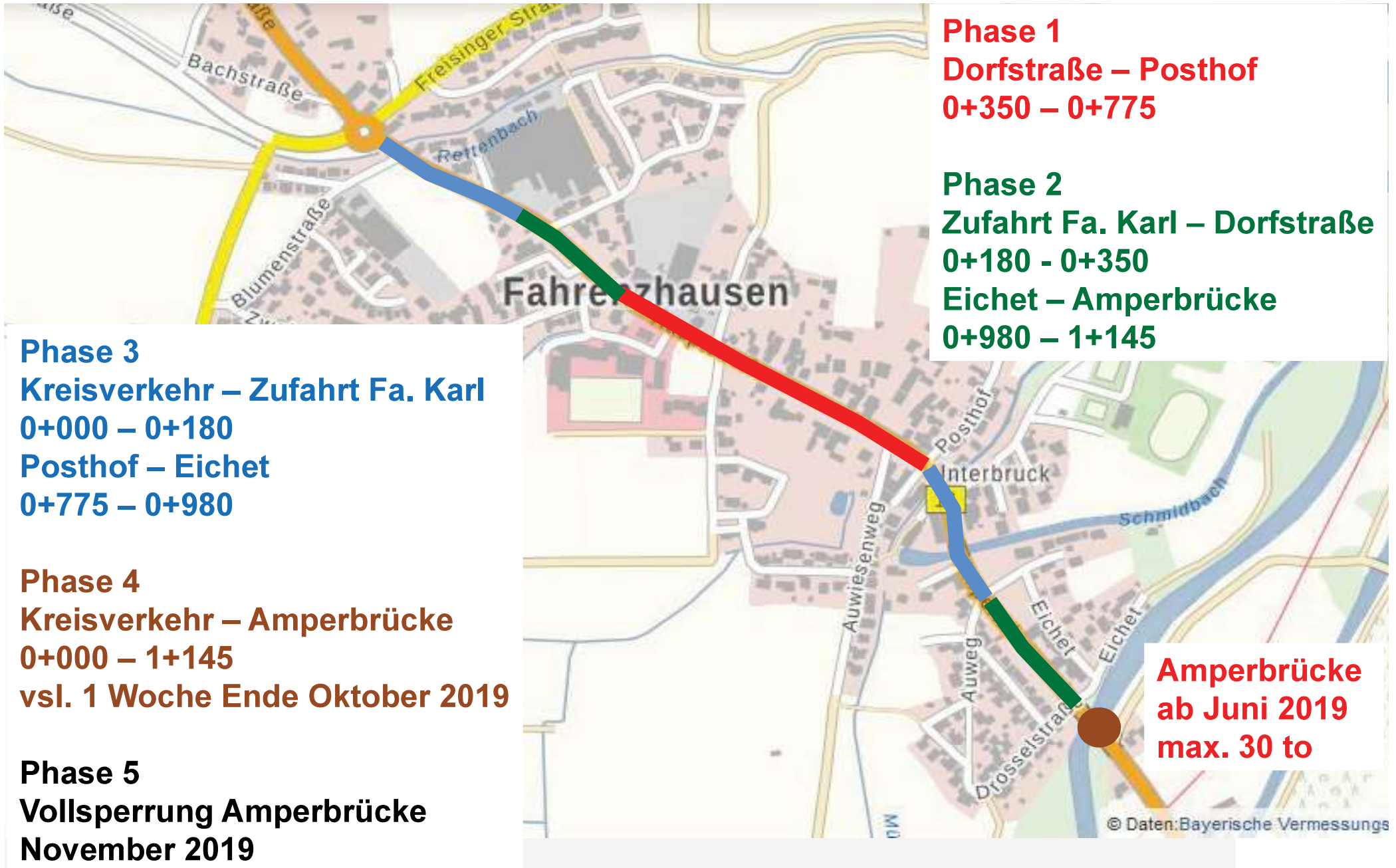
# 3. Zeitplan

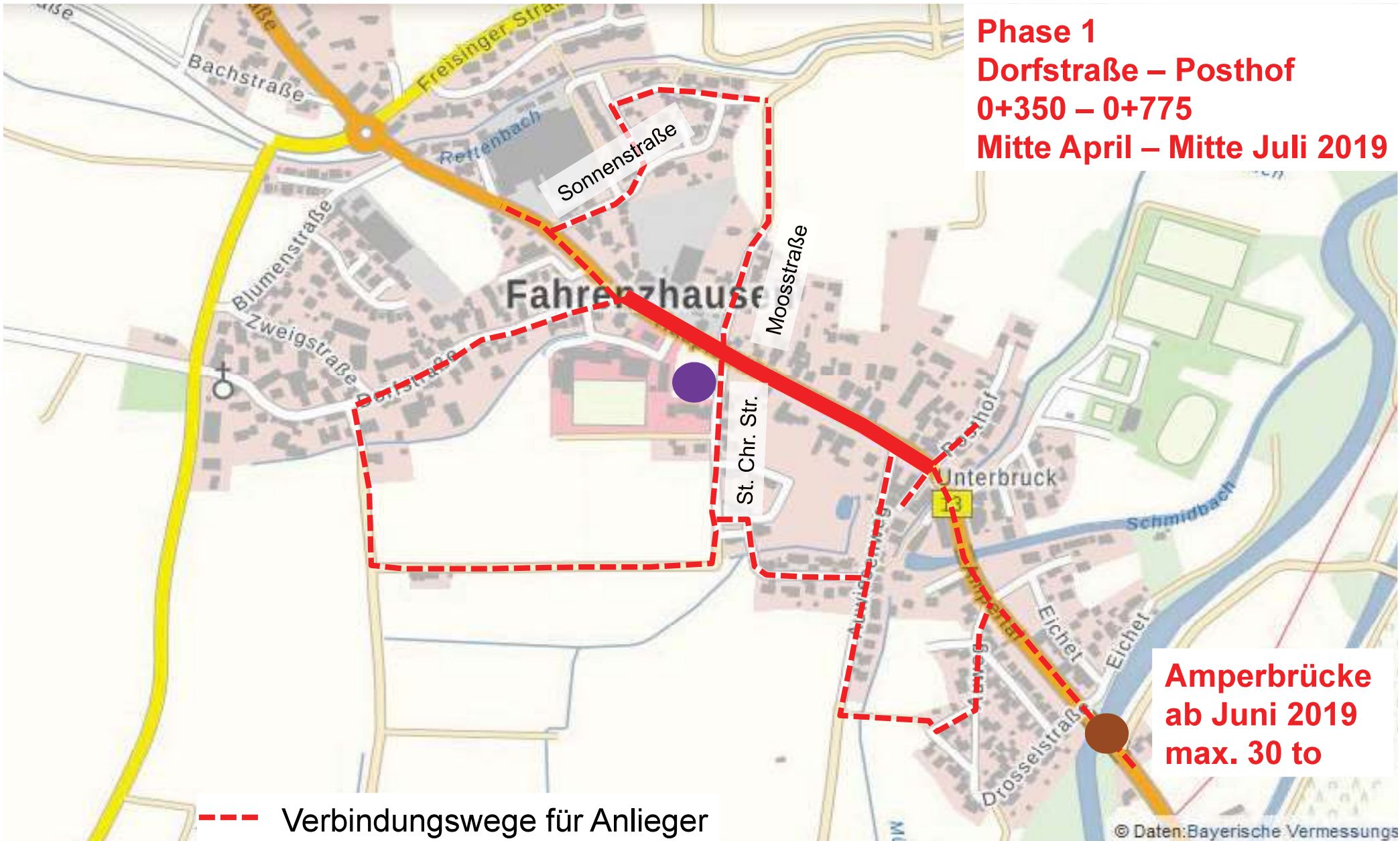
# 3. Zeitplan





# 4. Bauphasen mit Anliegerverkehr



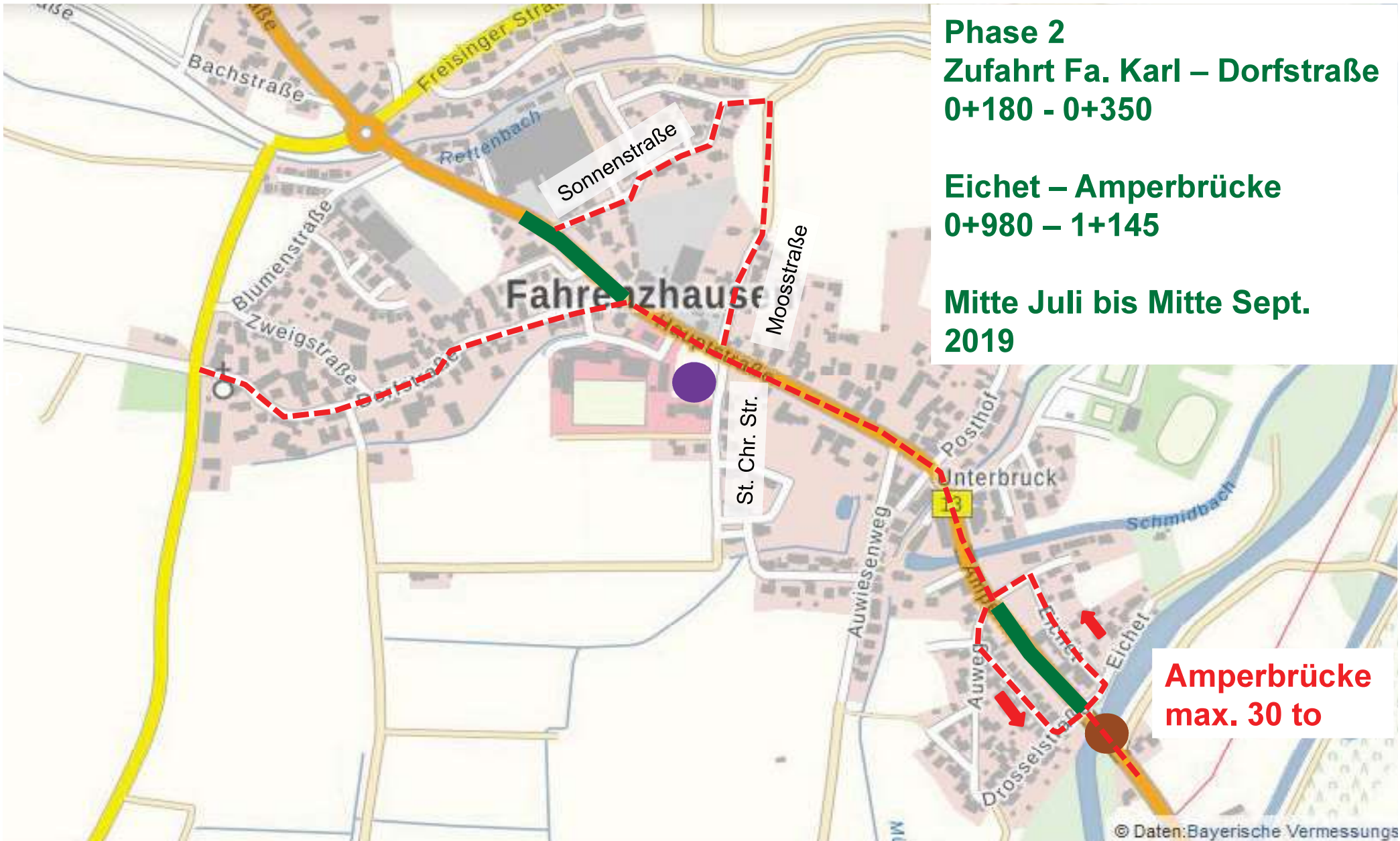


**Phase 1**  
**Dorfstraße – Posthof**  
**0+350 – 0+775**  
**Mitte April – Mitte Juli 2019**

**Amperbrücke**  
**ab Juni 2019**  
**max. 30 to**

--- Verbindungswege für Anlieger



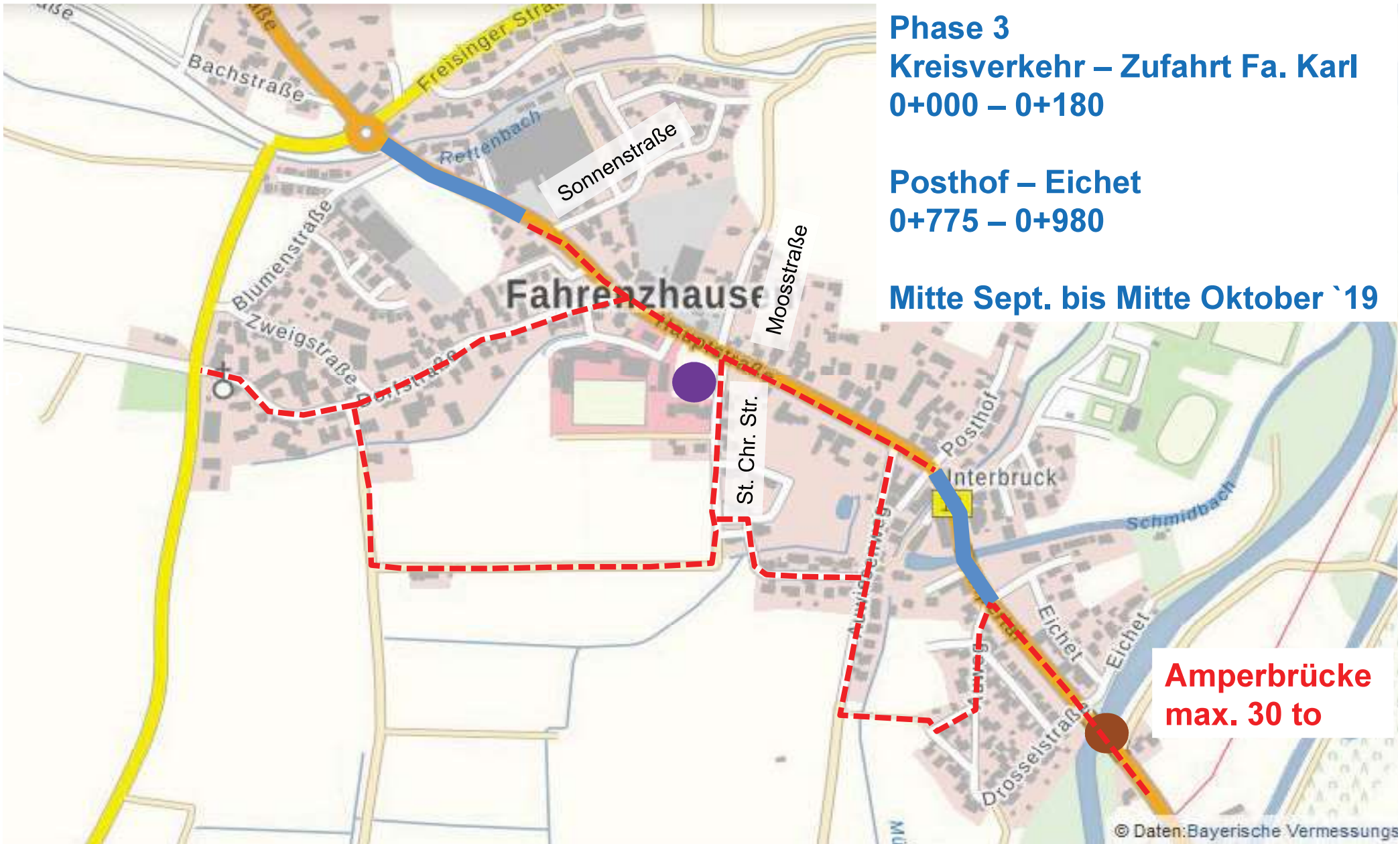


**Phase 2**  
**Zufahrt Fa. Karl – Dorfstraße**  
**0+180 - 0+350**

**Eichet – Amperbrücke**  
**0+980 – 1+145**

**Mitte Juli bis Mitte Sept.**  
**2019**

**Amperbrücke**  
**max. 30 to**



**Phase 3**  
**Kreisverkehr – Zufahrt Fa. Karl**  
**0+000 – 0+180**

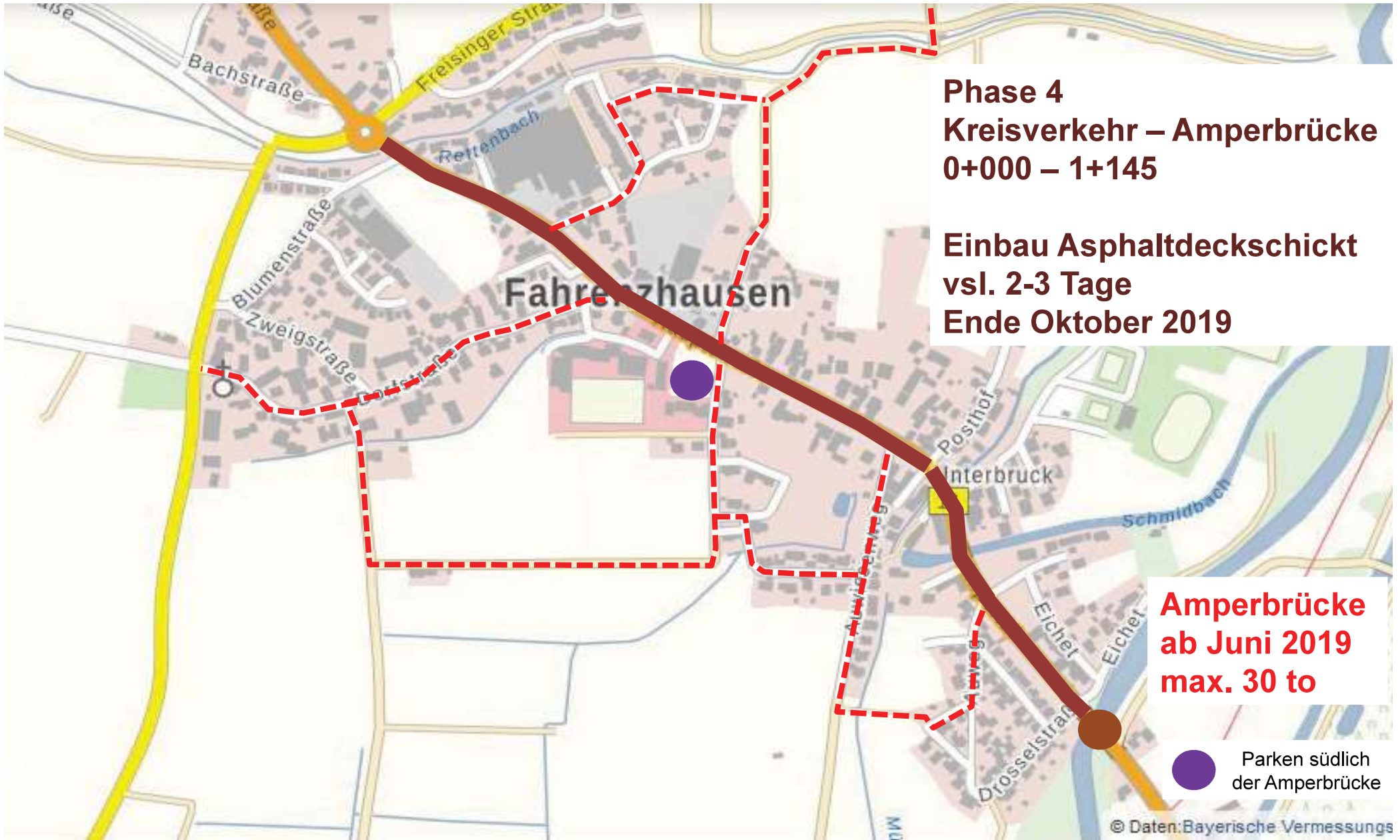
**Posthof – Eichert**  
**0+775 – 0+980**

**Mitte Sept. bis Mitte Oktober `19**

**Amperbrücke**  
**max. 30 to**

© Daten: Bayerische Vermessungs









**Phase 5**  
**Vollsperrung Amperbrücke**  
**November 2019**

**Restarbeiten im Bereich**  
**der Gehwege bis Mitte 2020**

**Vollsperrung Amperbrücke**  
(Fußgänger frei)